

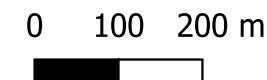
Légende

- Périmètre PTOC
- Cours d'eau
- Bassin Bouland et extension
- Bassin versant intercepté
- Bassins non PTOC
- Bassin Privé DIOR

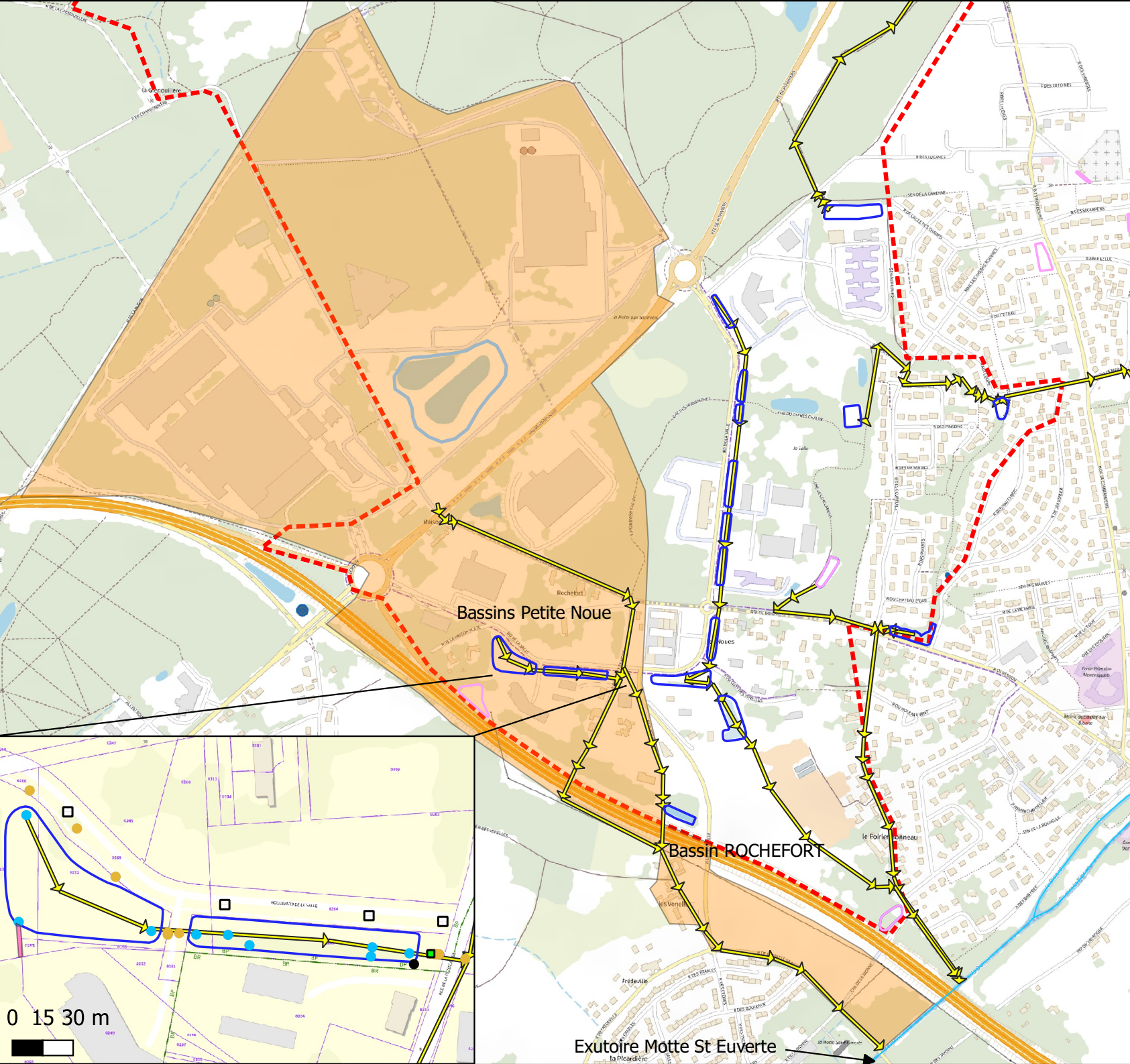

Ouvrages

- Tampons
- Surverse
- Entrées et sorties de bassin
- Section carrée
- Avaloirs
- Fossés
- Trajet EP

Plan IGN



0 15 30 m



Exutoire Motte St Euverte